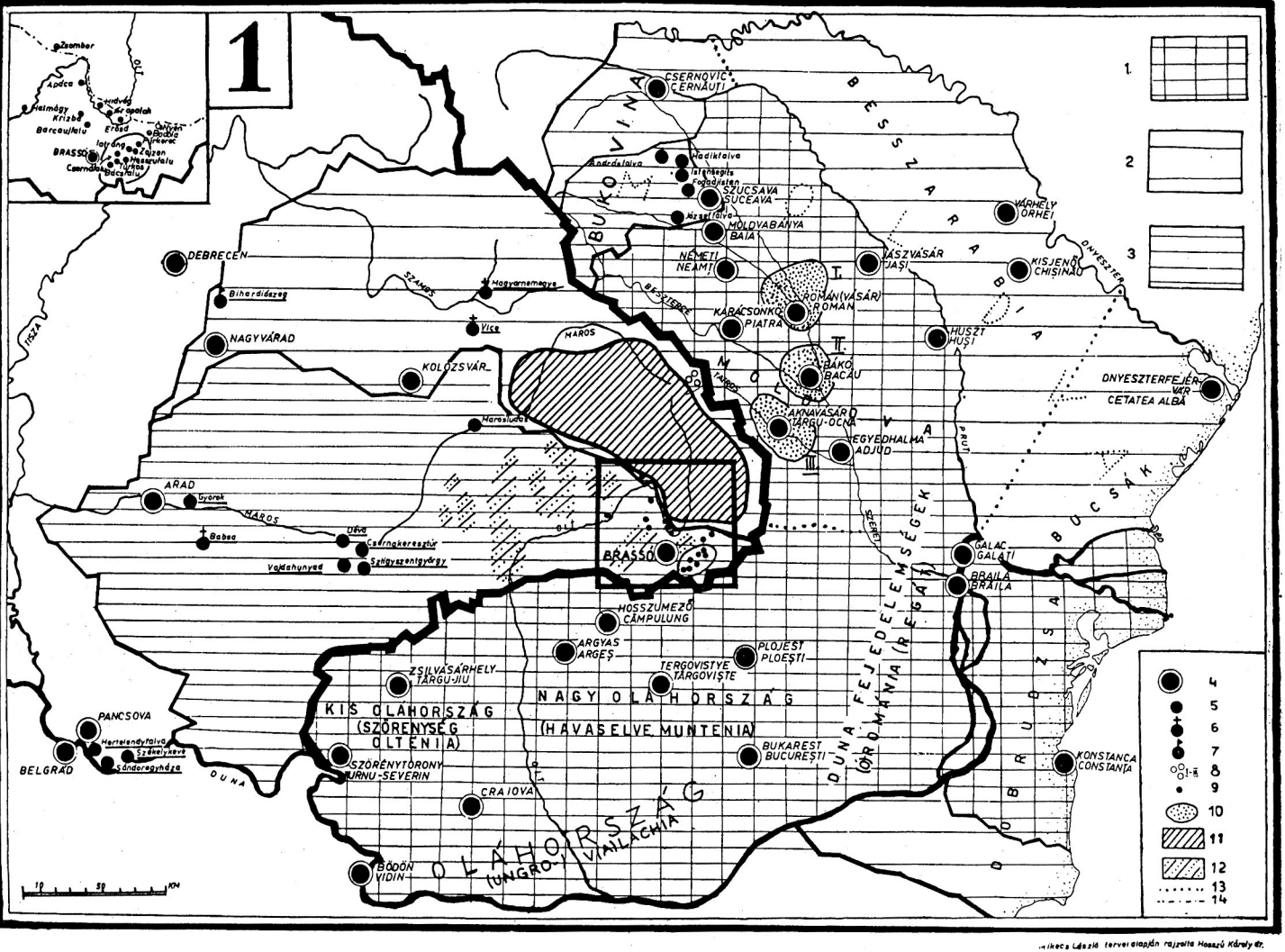

Mikecz László tervei alapján rajzolta Hoszú Károly dr.

Összefoglaló térkép

JELMAGYARÁZAT:

1. Románia a világháború előtt.
2. Románia a világháború után, legnagyobb kiterjedése idején.
3. Románia 1940 végén.
4. Városok
5. Bukovinai székely falvak s magyarországi helységek, melyekbe bukovinaikat visszatelepítettek
6. a telepítés után elszéledtek
7. Erdélybe visszatelepített s bukovinai csángók

} Erdélyi csángók III. csoport.

8. Gyímesi csángó falvak:
   Gyímesbükk
   Gyímesközéplak
   Gyímesfelsőlak

} Erdélyi csángók II. csoport.

9. Erdélyi csángók az Olt-kanyarban: Zsombor, Halmágy, Apáca, Krizba, Barcaújfalu, Hídvég, Árapatak, Erősd, Nyén, Bodola és Hétfalu.
10. Moldvai csángó csoportok:
    I. Románvásár-vidékiek
    II. Bákó-vidékiek
    III. Tatrosmentiek.
11. A székelység összefüggő területe.
12. Egykori fejérmegyei magyar + székely (+ esetleg más) keveredésű csángók } Erdélyi csángók I. csoport.
13. Tartományhatárok.
14. Románia határa 1940 végén (bal felső térkép).

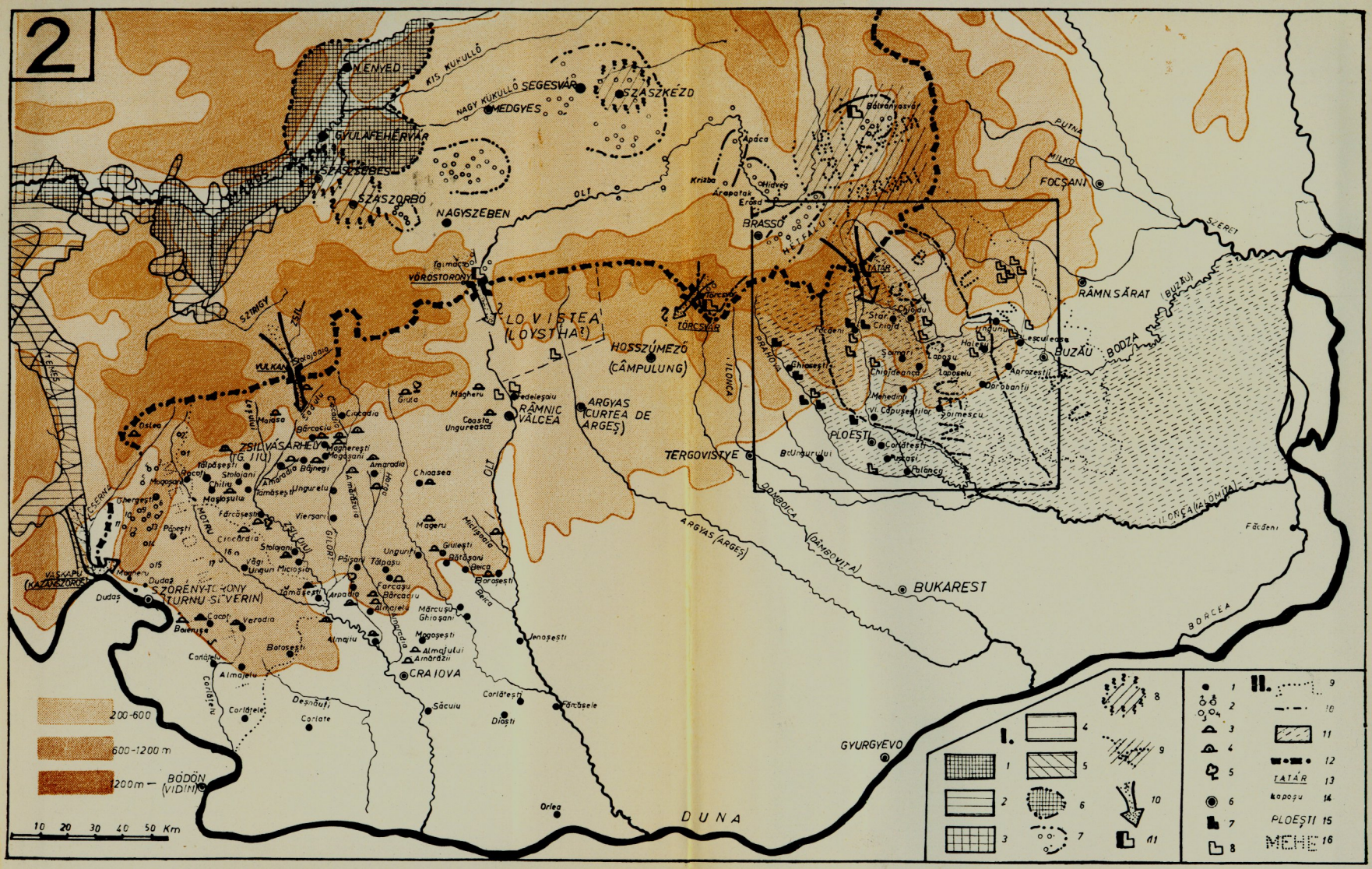

Mikecs László tervei alapján rajzolta Hosszú Károly dr.

A középkori magyarság kitelepedése a Déli-Kárpátokon s nyomai Szörénységben és Havaselvén.

JELMAGYARÁZAT:

I. A TÖRTÉNELMI MAGYAR HATÁRON BELÜL: a Maros mellett Szászsebesig s a Temes mellett Vaskapuig a XI. századi magyarság van ábrázolva Kniezsa: M. o. népei a XI. században Bp. 1939. térképe alapján. 1. Magyar, 2. szláv, 3. magyar-szláv, 4. ritka szláv lakosság. 5. XII. századi előrenyomulás szláv lakosságú területre. — Szászsebestől keletre a középkori Fehér megye magyarsága van feltüntetve. Iczkovits: Az erdélyi Fehér megye a középkorban. Bp. 1939. térképei alapján. 6. Sűrűn lakott magyar tömb Gyulafehérvár körül. 7. A fehérmegyei magyarság csak szigetekben rekonstruálható, Háromszékig terjedő része. 8. Háromszék három székének (Sepsi, Orbai, Kézdi) valószínű lakóhelye mai lakóhelyére való húzódása előtt. 9. Az előbbi három szék elhelyezkedése Háromszékben. 10. A magyarság kinyomulásának helyei, irányai a Kárpátokon. 11. Fehérmegyei királyi várak.

II. A TÖRTÉNELMI HATÁRAINKON KIVÜL a szörénységi magyar nyomokhoz forrás: Lükő, 215): 1, Magyar, 2. nyelvjárási sajátosságaiból ítélve szintén magyar eredetű falvak. 3. Magyar nevű dombok és hegyek. 4. Ciocadia nevű dombok Szörénységben. 5. Magyar nevű erdők. 6. Városok. 7. Oradia nevű, magyar eredetű várromok Săcueni megye területén. 8. Valószínűleg magyar eredetű várromok. 9. Magyar nevű megyék, 10. Săcueni megye határa. 11. A Bodza, Prahova, Ilonca, Duna, Szeret közti terület, mellyel Nagy Lajos még szabadon rendelkezett. 12. A történelmi magyar határ. 13. Hágók, szorosok a Kárpátokon. 14. Magyar eredetű, 15. más eredetű nevek írásmódja. 16. Magyar nevű vármegyék nevének írásmódja.

Mikecs László tervei alapján rajzolta Hosszú Károly dr

3. *(a 2. sz. térképen bekeretezett részlet megnagyítva)*

A Săcueni-megyei magyar nyomok.

A JELEK MAGYARÁZATA: 1. Magyar nevű, 2. magyar közvetítésű szláv nevű falvak, tanyák, 3. Városok. Magyar nevű 4. dombok, 5. völgyek, 6. erdők, 7. birtokok, tisztások, szántóföldek, 8. források, 9. tó, 10. templomok, kolostorok. 11. Tisa, Tisău nevű helyek. 12. Sáncok. 13. Oradia-k. 14. Cetatea-k. Ezek közül 15. semmit sem tud a néphagyomány, 16. római korinak, 17. újabbkorinak tartja. 18. Középkori kereskedelmi és hadi út. 19. Magyar nevek, 20. magyar közvetítésű szláv nevek, 21. szláv nevek, 22. német nevek írásmódja. 23. A későbbi eredetű Calvini község, 24. más nevek írásmódja.

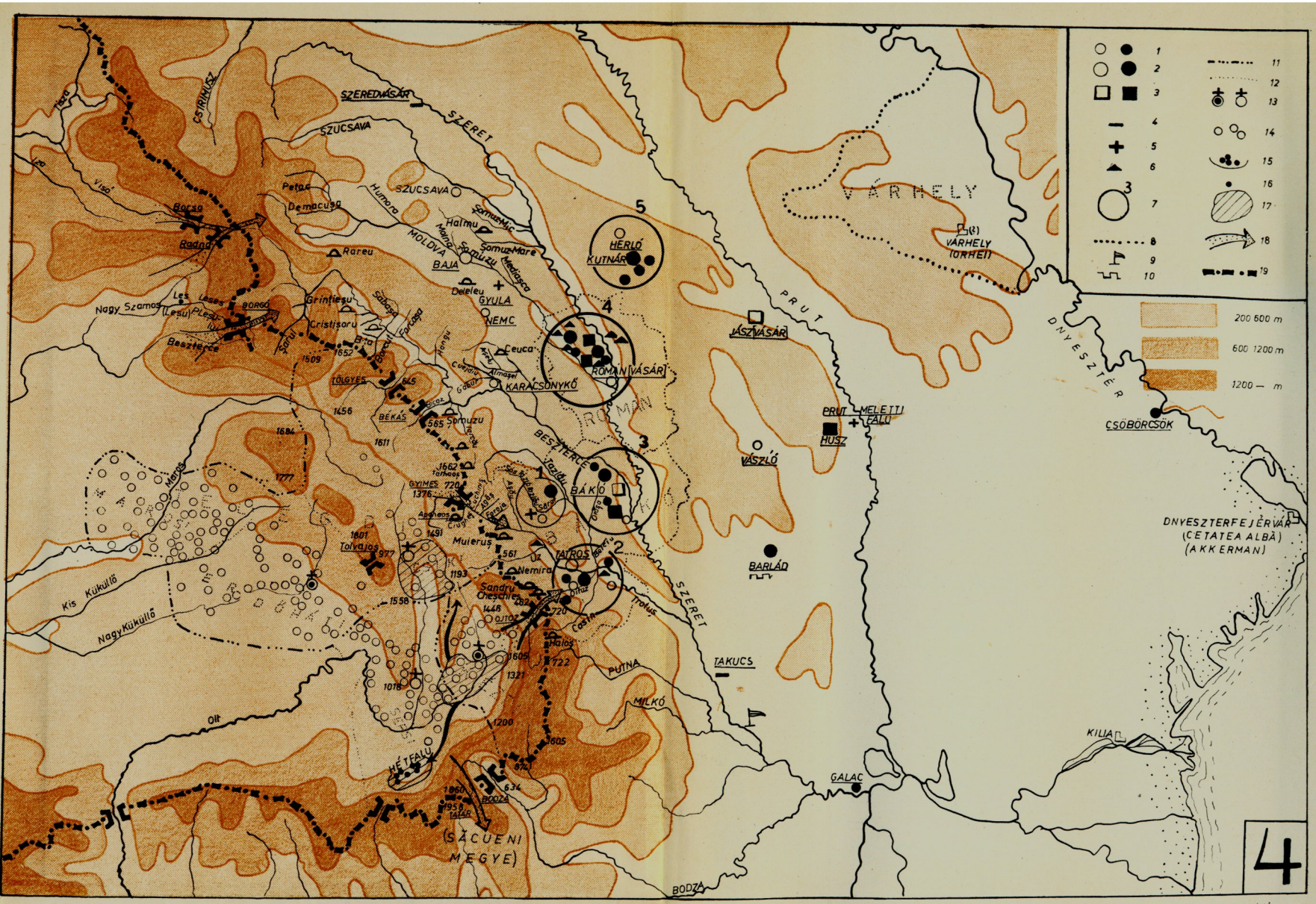

Mikecs László tervei alapján rajzolta Hosszú Károly dr.

A magyarság kihúzódása a Keleti-Kárpátokon, nyomai Moldvában a legrégibb rekonstruálható telepei s a magyar eredetű folyó- és hegynevek alapján.

JELMAGYARÁZAT:

A Bandinus által 1646-ban bejárt helységekben

1. 1—100
2. 100—300
3. 300—648 Kath. magyar lakos (az üres jelű helységekben fogyott B. szerint a magyarság, a tömötten jelzettekben nem).
4. Helység, melyből a magyarok kipusztultak
5. Elpusztult magyar lakosságú helység
6. B. által nem említett, de 1646-ban már létező magyar lakosságú falvak
7. Nastase-féle csoportok
8. Magyar nevű vármegyék határa
9. A Székelyföld határa egy néphagyomány szerint
10. Állítólag Szent László üldözte itt a tatárokat.

A székely települések legrégebbi megállapítható képe egyházi szervezetük alapján:

11. Főesperességek
12. Esperességek határai
13. Főesperesi, illetve esperesi székhelyek
14. Anyaegyházközségek
15. Hétfalu
16. Les-helység, a Leses-patak mellett
17. A háromszéki székelység egyik főcsoportjának szétduzzadása Csíkszereda köré és Hétfaluba, nyelvjárási sajátságok alapján megállapítva
18. A magyarság kinyomulásának helyei, irányai a Kárpátokon.
19. A történelmi magyar határ
20. A vízválasztó a tört. határon belül.